Ufs

Nr 672
2017-10-12

Underrättelser för sjöfarande
Sjöfartsverket

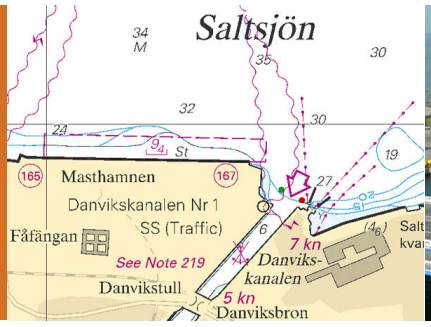

SJÖFARTSVERKET

Redaktion
Sjöfartsverket
Ufs
601 78 NORRKÖPING
tel: 0771 630 605
e-post: ufs@sjofartsverket.se

Ansvarig utgivare:
Affärsområdeschef Patrik Wiberg

www.sjofartsverket.se

Ufs ger information till sjöfarten i Östersjöområdet samt Kattegatt och Skagerrak innanför linjen Hanstholm - Lindesnes.

Observera att informationen om förändringar i utländska vatten är begränsad och att Ufs därför inte ger tillräckligt detaljerade upplysningar för att användaren ska kunna hålla andra länders sjökort fullständigt uppdaterade.

En (*) framför notisnumret anger att notisen är utfärdad av svensk myndighet och gäller svenska farvatten.
(**P**) efter notisnumret anger att notisen är av förberedande art som senare ersätts med en verkställighetsnotis.
(**T**) efter notisnumret anger att informationen i notisen gäller tillfälligt och upphör när giltighetstiden är slut eller att notisen ersatts med ny information.

Bäringar är rättvisande från 0° medurs till 360° och räknas beträffande uppgifterna om fyrsken från sjön mot fyren.

Förekommande sjökortsbilder i häftet är avsedda för att förenkla rättelsearbetet och är inte alltid skalriktiga. I allmänhet beskrivs och visas rättelsen i det sjökort som har störst skala.

Uppgiftslämnaren är ansvarig för notisens sakinnehåll.

Sjökortsrättelser och andra notiser som kan hänföras till ett begränsat geografiskt område återfinns under avdelningen UNDERRÄTTELSER. Övriga notiser finns under avdelningen TILLKÄNNAGIVANDEN på sidan 3.

Ufs-häftet publiceras i PDF-format, normalt varje torsdag, på Sjöfartsverkets hemsida. Då häftet genereras automatiskt från en databas kan ibland ologiska sidbrytningar uppstå.

Övriga uppgifter om tidskriftens redigering återfinns i publikationen ***Ufs A.***

Rapportera faror och fel

Vid iakttagelse av fel på utmärkning, släckta fyrar, drivande föremål eller annat som kan utgöra fara för sjöfarten ska MSI Sweden snarast kontaktas:
Tel: 0771-63 06 85
VHF anrop: *MSI Sweden* på lämplig trafikkanal.
E-post: msi@sjofartsverket.se

Berörda sjökort och notisnummer

Berörda sjökort	Notisnr	Sign	Berörda sjökort	Notisnr	Sign
4	12523 (T)		9312	12526 (T)	
41	12523 (T)				
74	12505 (T)				
93	12512 (T)				
121	12520				
134	12510 (T)				
411	12349				
411	12523 (T)				
412	12523 (T)				
414	12524 (T)				
615	12469 (P)				
615	12518 (P)				
615	12522 (P)				
616	12469 (P)				
616	12518 (P)				
616	12522 (P)				
839	12505 (T)				
924	12540 (T)				
925	12504				
931	12504				
931	12517				
931	12526 (T)				
933	12365				
934	12365				
934	12512 (T)				
1352	12517				
1352	12526 (T)				
1353	12535 (T)				
4101	12524 (T)				
6141	12522 (P)				
6142	12522 (P)				
6144	12469 (P)				
6144	12518 (P)				
6144	12522 (P)				
6145	12469 (P)				
6145	12518 (P)				
6145	12522 (P)				
9312	12517				

TILLKÄNNAGIVANDEN

*** 12517** **Sjökort: 1352, 931, 9312**

Göteborgs hamn. Frihamnen. ISPS område upphör.

Notiser som utgår: 2005:63/2534

Vattenområdet i Frihamnen i Göteborg omfattas ej längre av lagen om ISPS- skydd.

Frihamnen i Göteborg	57-42,78N	011-57,40E

Bsp Göta kanal 2011/s59, Bsp Västkusten S 2016/s59

Länsstyrelsen, Västra Götaland. Publ. 12 oktober 2017

UNDERRÄTTELSER

Bottenviken

*** 12349** **Sjökort: 411**

Sverige. Bottenviken. SV om Haparanda. S om Seskarö. Puukkokrunni. Undervattensstenar.

Inför	undervattenssten och utvidga 3 m kurvan	a)	65-40,822N	023-48,467E
Inför	undervattenssten	b)	65-40,786N	023-48,465E

Bsp Bottenviken 2014/s08, s12

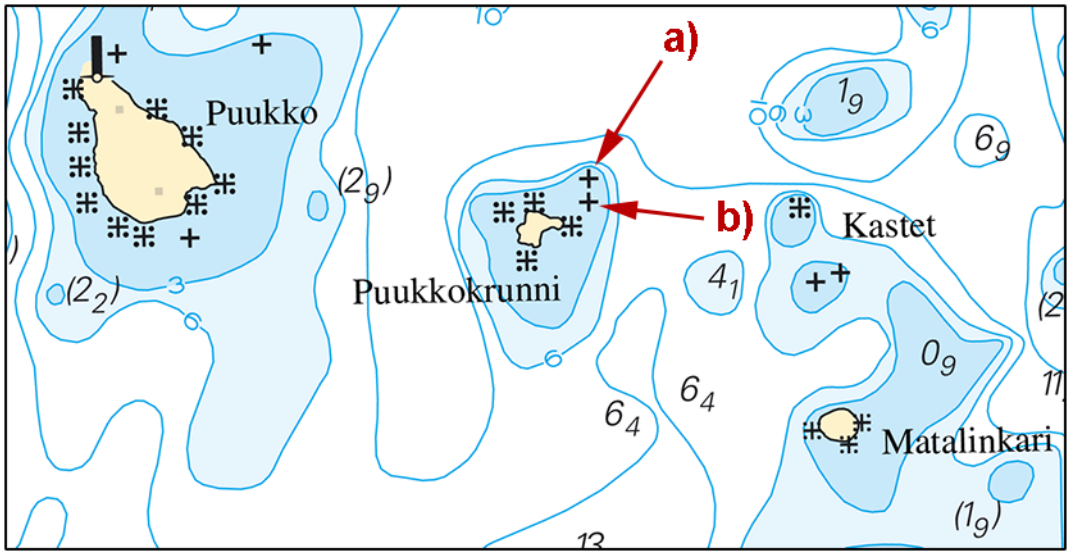

Undervattensstenar vid Puukkokrunni

Sjöfartsverket, Norrköping. Publ. 10 oktober 2017

*** 12523 (T)** **Sjökort: 4, 41, 411, 412**

Sverige. Bottenviken. SV om Haparanda. Fyren Malören. Tillfälligt minskad räckvidd.

Tid: Tills vidare
Fyren Malören har reducerad ljusstyrka och lysvidden är 11,4 M.

Fyren Malören	65-31,69N	023-33,41E

Bsp Bottenviken 2014/s05, s15

Sjöfartsverket. Publ. 7 oktober 2017

*** 12524 (T)** **Sjökort: 4101, 414**

Sverige. Bottenviken. SO om Luleå. Junkön. Information om skjutningar under oktober 2017. Ändrade tider.

Notiser som utgår: 2017:668/12429(T)

Under angivna tider pågår skjutning på skjutfältet vid Junkön.
Riskområde är inom den skjutområdesgräns som visas i sjökortet. Området övervakas visuellt och eldförbud råder när fartyg passerar i farleden över Sandgrönnfjärden.
Upplysningar under pågående skjutning: +46 70 547 35 15.

Junköns skjutområde	65-25N	022-20E

Dag	Tid
23 - 26 oktober 2017	0800 - 1600

Visas inte i ENC.

Bsp Bottenviken 2014/s24, s27, s63

Norrbottens flygflottilj, Luleå. Publ. 11 oktober 2017

Norra Östersjön

*** 12469 (P)** **Sjökort: 6144, 6145, 615, 616**

Sverige. Norra Östersjön. Stockholms skärgård. Nämdö. Orrön. Sjömätning.

Sjömätningar har på ett flertal platser påvisat mindre djup än vad som redovisas i gällande sjökort.
Då förändringarna på grund av sin omfattning och komplexitet ej kan beskrivas tillfredställande i Ufs ges endast en schematisk översikt över de platser där avvikelser förekommer.
Se markerade områden i sjökortsbilden.
Sjömätningens resultat i sin helhet kommer att redovisas vid en senare tidpunkt i ENC samt i kommande nyutgåvor av respektive berört sjökort.
Sjöfarande bör navigera med iaktagande av försiktighet och bibehållande av extra stor marginal till idag i sjökortet förekommande djupkurvor vid eller i anslutning till grundområden i nedan redovisade översikt.

1	59-11,659N	018-44,279E
2	59-11,497N	018-43,957E
3	59-11,241N	018-43,622E
4	59-11,082N	018-43,171E
5	59-10,812N	018-43,180E
6	59-10,407N	018-42,726E
7	59-10,098N	018-41,394E
8	59-10,528N	018-40,061E
9	59-10,767N	018-40,947E
10	59-10,668N	018-41,398E
11	59-10,789N	018-41,954E
12	59-10,952N	018-41,656E
13	59-10,896N	018-42,512E

Visas ej i ENC.

Bsp Stockholm M 2016/s30, s37, s38, s50

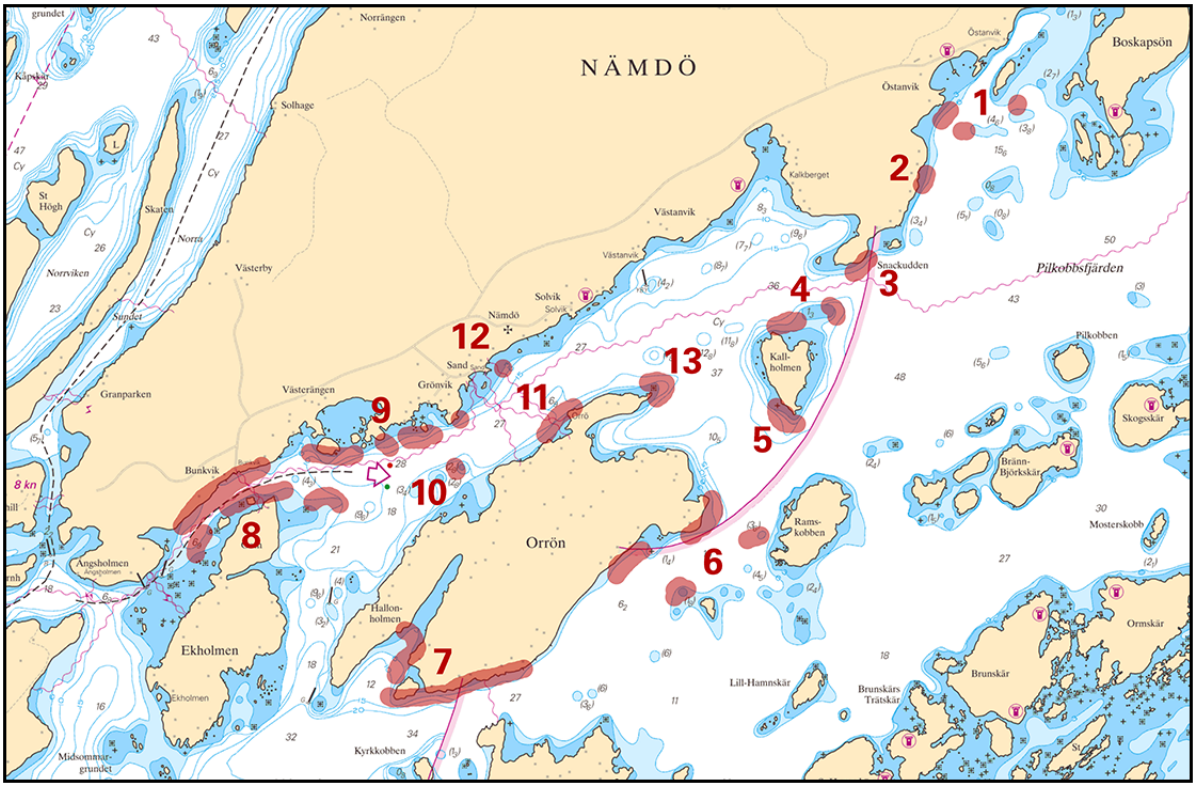

Sjömätt område

Sjöfartsverket, Norrköping. Publ. 11 oktober 2017

*** 12518 (P)** **Sjökort: 6144, 6145, 615, 616**

Sverige. Norra Östersjön. Stockholms skärgård. St Blåbärsholmen - Truten - Lind-Fambaken - Siggholmen (Husarö). Sjömätning.

Sjömätningar har på ett flertal platser påvisat mindre djup än vad som redovisas i gällande sjökort.
Då förändringarna på grund av sin omfattning och komplexitet ej kan beskrivas tillfredställande i Ufs ges endast en schematisk översikt över de platser där avvikelser förekommer.
Se markerade områden i sjökortsbilden.
Sjömätningens resultat i sin helhet kommer att redovisas vid en senare tidpunkt i ENC samt i kommande nyutgåvor av respektive berört sjökort.
Sjöfarande bör navigera med iaktagande av försiktighet och bibehållande av extra stor marginal till idag i sjökortet förekommande djupkurvor vid eller i anslutning till grundområden i nedan redovisade översikt.

1	59-34,651N	018-50,796E
2	59-34,188N	018-49,125E
3	59-34,045N	018-50,080E
4	59-33,995N	018-51,005E
5	59-33,946N	018-51,770E
6	59-33,253N	018-50,461E
7	59-32,883N	018-50,003E
8	59-32,370N	018-50,568E
9	59-31,595N	018-50,098E
10	59-31,369N	018-49,344E
11	59-30,690N	018-49,445E
12	59-30,776N	018-49,117E
13	59-30,509N	018-48,821E

Visas ej i ENC.

Bsp Stockholm M 2016/s30, s37, s38, s50

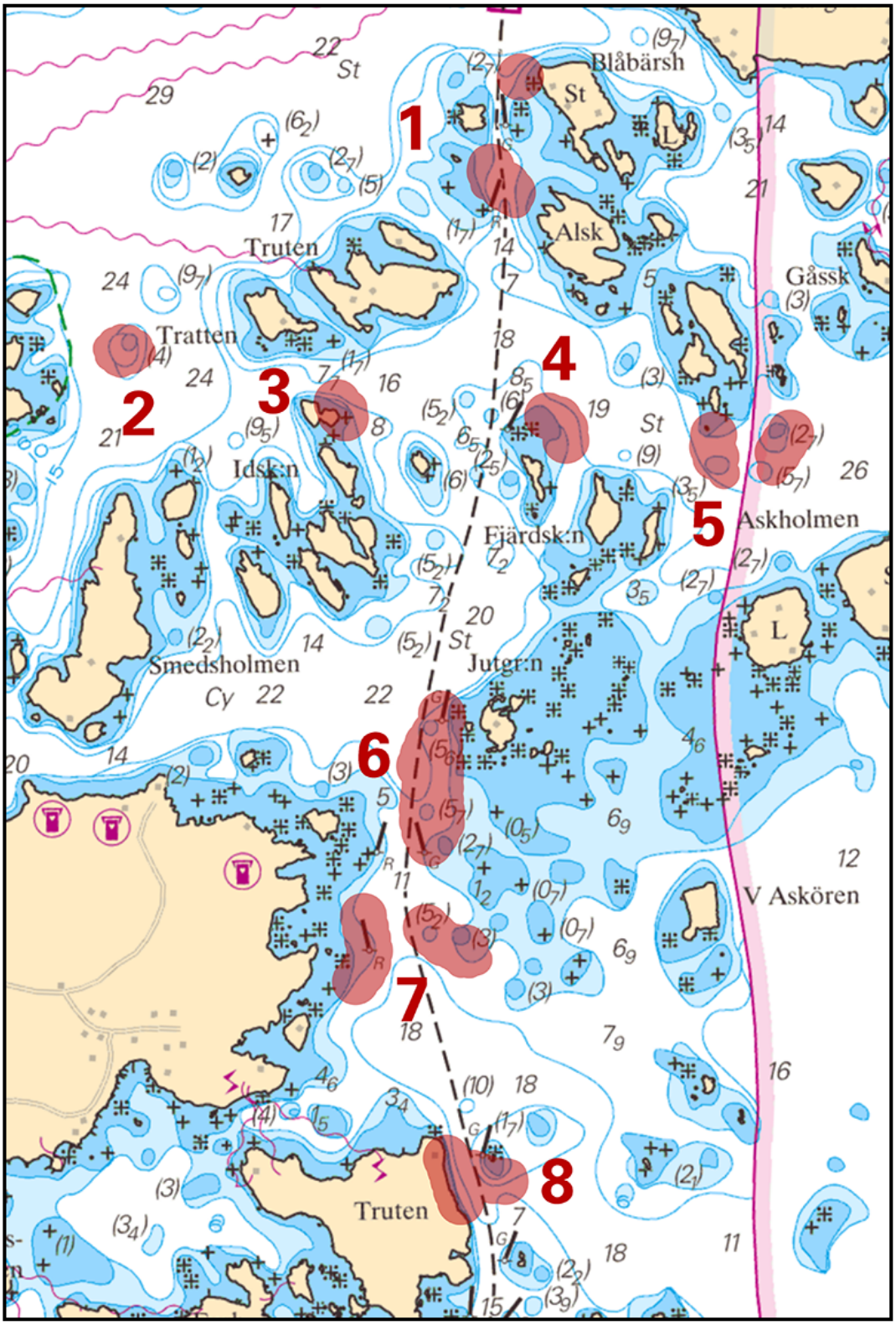

St Blåbärsholmen - Truten

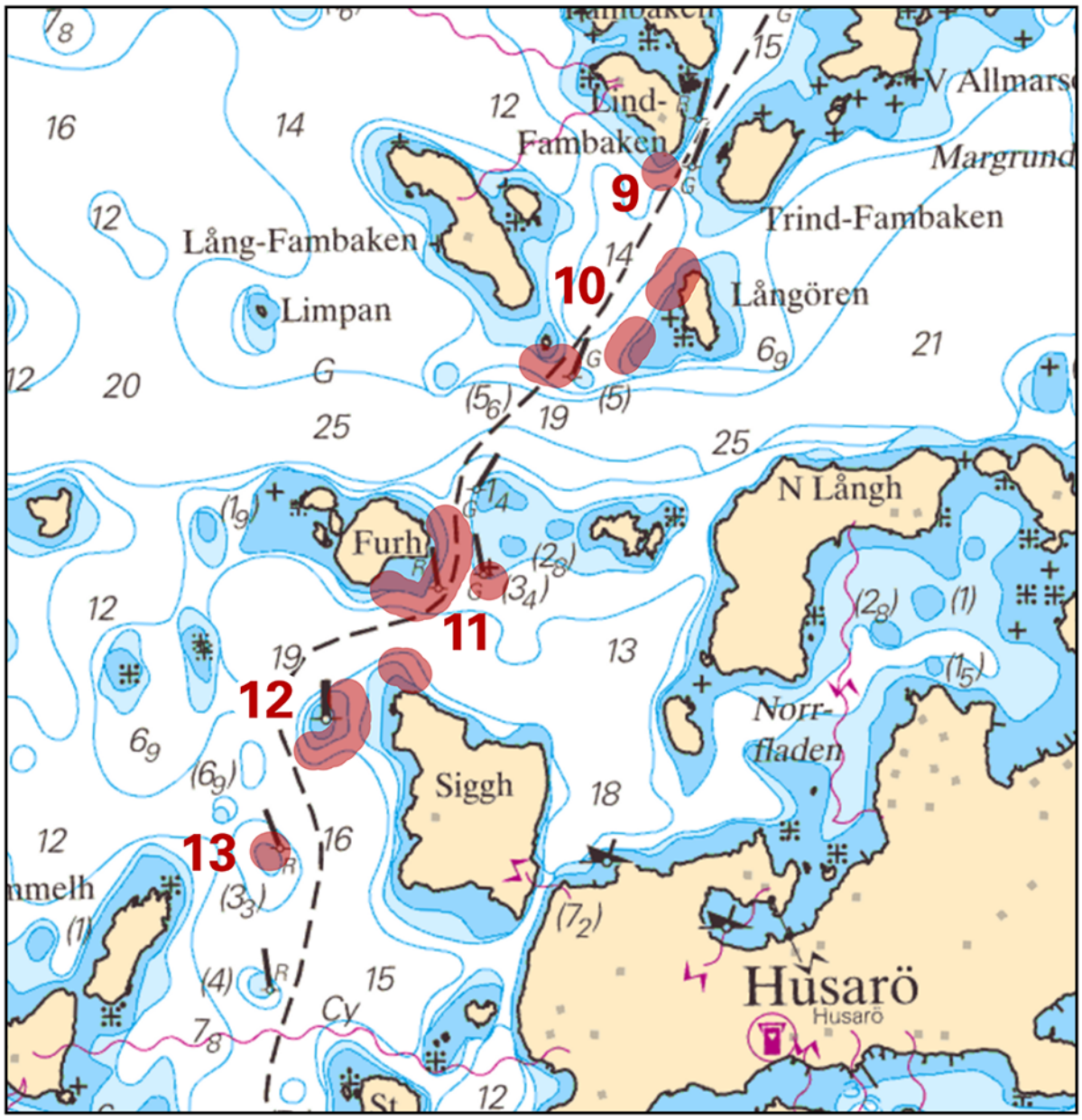

Lind - Fambaken - Siggholmen (Husarö)

Sjöfartsverket, Norrköping. Publ. 11 oktober 2017

*** 12522 (P)** **Sjökort: 6141, 6142, 6144, 6145, 615, 616**

Sverige. Norra Östersjön. Stockholm. Lidingö. Gatnäsudd - Storholmen - Strömsö - Tranholmen. Sjömätning.

Sjömätningar har på ett flertal platser påvisat mindre djup än vad som redovisas i gällande sjökort.
Då förändringarna på grund av sin omfattning och komplexitet ej kan beskrivas tillfredställande i Ufs ges endast en schematisk översikt över de platser där avvikelser förekommer.
Se markerade områden i sjökortsbilden.
Sjömätningens resultat i sin helhet kommer att redovisas vid en senare tidpunkt i ENC samt i kommande nyutgåvor av respektive berört sjökort.
Sjöfarande bör navigera med iaktagande av försiktighet och bibehållande av extra stor marginal till idag i sjökortet förekommande djupkurvor vid eller i anslutning till grundområden i nedan redovisade översikt.

1	59-24,126N	018-09,018E
2	59-23,602N	018-08,531E
3	59-23,947N	018-07,828E
4	59-23,846N	018-06,479E
5	59-23,513N	018-06,529E
6	59-22,980N	018-05,529E
7	59-22,608N	018-06,160E
8	59-22,596N	018-05,791E

Visas ej i ENC.

Bsp Stockholm M 2016/s08, s09, s10, s12, s30, s37, s38, s50

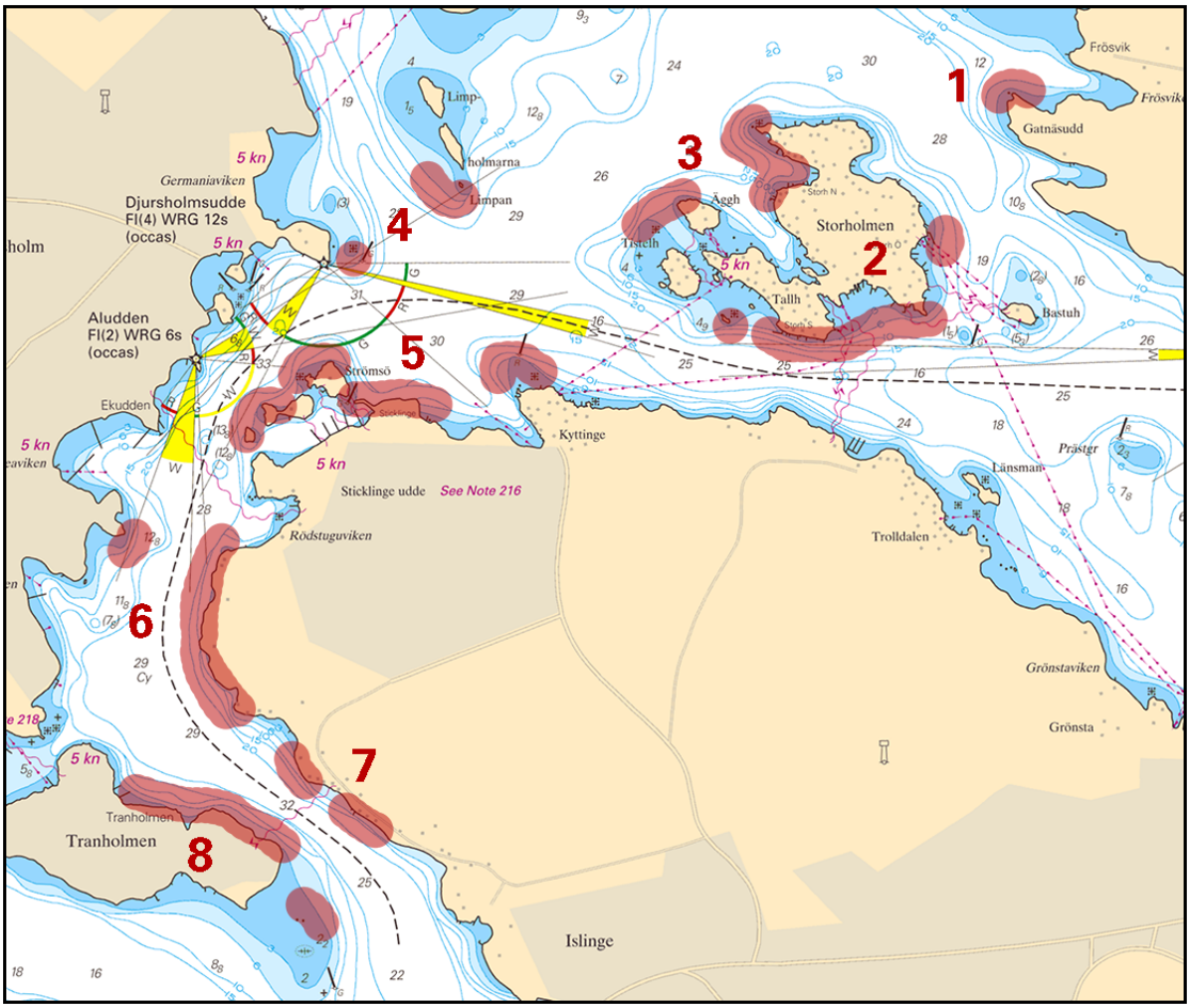

Sjömätt område

Sjöfartsverket, Norrköping. Publ. 11 oktober 2017

Södra Östersjön

12505 (T) **Sjökort: 74, 839**

Sverige. Södra Östersjön. S om Trelleborg. Kriegers flak. Bottenundersökningar.

Tid: 1 november - 1 december
Bottenundersökningar pågår i ett vattenområde vid Kriegers Flak.
Undersökningarna utförs från fartyget FK Damkerort SC12 /DERT.

Område som undersöks	a)	55-01,44N	013-07,22E
	b)	55-03,52N	013-13,09E
	c)	55-01,12N	013-14,11E
	d)	55-01,03N	013-08,63E
	e)	55-00,75N	013-08,36E

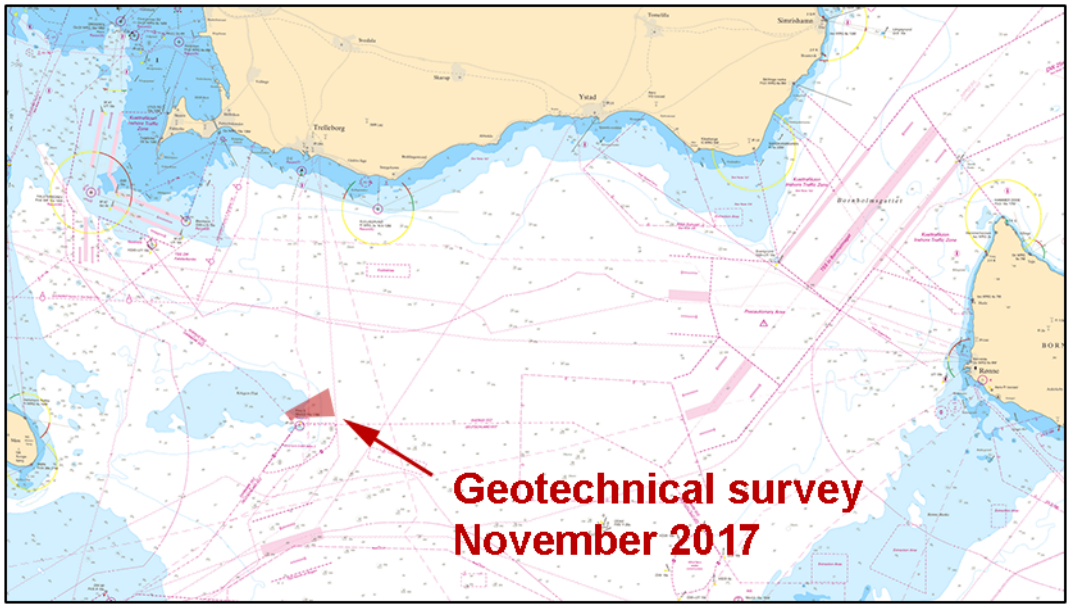

Bottenundersökningar vid Kriegers Flak
Bioconsult Schuchardt & Scholle GbR, Bremen. Publ. 7 oktober 2017

Kattegatt

*** 12504** **Sjökort: 925, 931**

Sverige. Kattegatt. S om Göteborg. Maleviken - N Skogsskär - Risö. Ny sjökabel.

Ersätt	existerande sjökabel med ny dito mellan a) - j)	a)	57-31,762N	011-56,239E	landfäste Maleviken
		b)	57-31,551N	011-55,437E	
		c)	57-31,472N	011-55,294E	
		d)	57-31,341N	011-55,150E	
		e)	57-30,870N	011-54,444E	
		f)	57-30,782N	011-54,225E	
		g)	57-30,756N	011-54,041E	
		h)	57-30,820N	011-53,406E	
		i)	57-30,912N	011-53,130E	
		j)	57-30,894N	011-53,090E	landfäste N Skogsskäret

Bsp Västkusten S 2016/s19, s20, s21

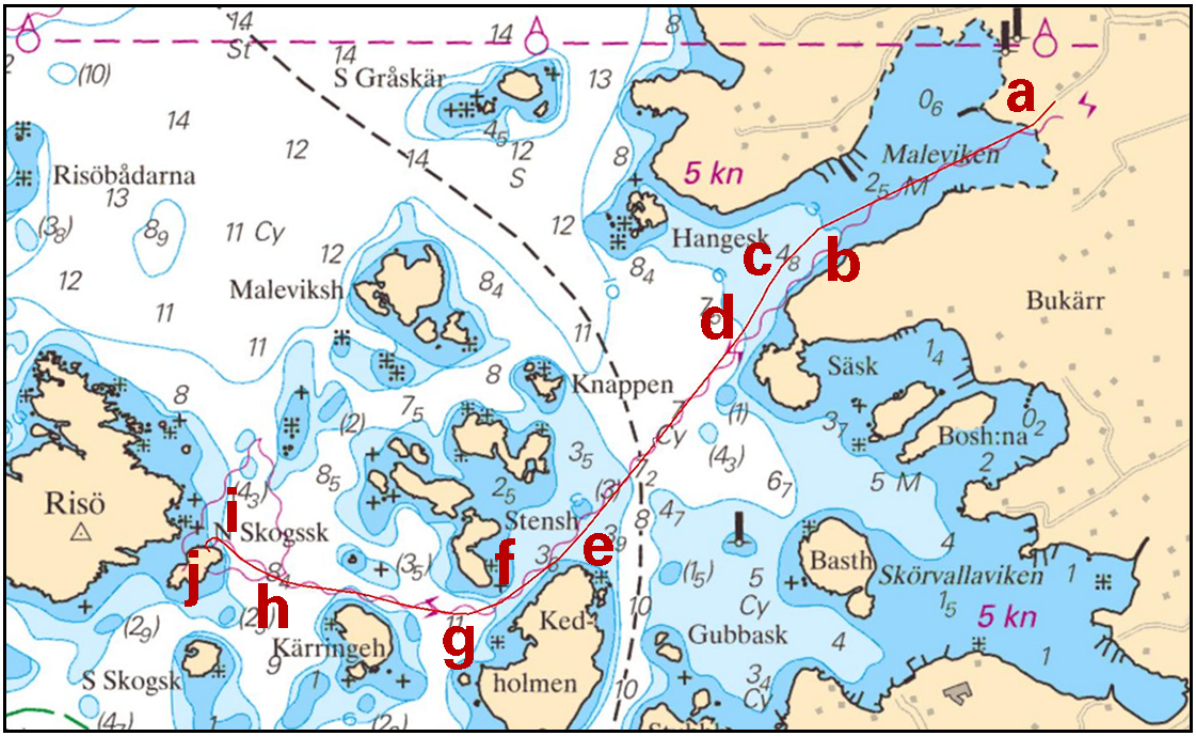

Ny sjökabel för el, Malevik - N Skogsskäret

Scandinavian Offshore Consultants. Publ. 12 oktober 2017

*** 12526 (T)** **Sjökort: 1352, 931, 9312**

Sverige. Kattegatt. Göteborg. Götaälvbron. Farleden stängd 7 - 8 november.

Se: 2016:625/11693, 2016:629/11763(T), 2016:631/11783

På grund av arbeten inför bygget av den nya Hisingsbron strax uppströms Götaälvbron, kommer farleden förbi bron att vara avstängd för all sjötrafik under angiven tid.
Se även www.sjofartsverket.se/broar för mer information om avstängningar.

Farleden avlyst för all sjötrafik
7 november, 0700 - 8 november, 1900

Götaälvbron	57-42,87N	011-58,02E

Visas ej i ENC.

Bsp Göta kanal 2011/s59, Bsp Västkusten S 2016/s59

Sjöfartsverket, Göteborg. Publ. 10 oktober 2017

*** 12540 (T)** **Sjökort: 924**

Sverige. Kattegatt. Falkenberg, Lövstaviken. Glommens hamn. Muddring och sjömätning. Kabel tas upp.

Tid: T.o.m 31 december 2017
I samband med ett muddringsprojekt kommer följande aktiviteter att ske på nedan angivna platser:
1. Muddringsarbete, sjömätningar och kontroll av uppgrumling.
2. Tillfällig flyttning av flytande utmärkning efter behov.
3. Flytt av flytbrygga i Glommens hamn.
4. Borttagning av sjökabel mellan pirnockarna i Falkenberg.
Sjöfarande bör iaktta skärp uppmärksamhet och passera med försiktighet.

Glommens hamn	a)	56-55,80N	012-21,04E
Falkenbergs hamn	b)	56-52,93N	012-28,00E
Lövstaviken (Falkenberg)	c)	56-53,27N	012-28,26E

Visas ej i ENC.

Bsp Västkusten S 2016/s26, s27, s64, s66

Rohde Nielsen A/S. Publ. 12 oktober 2017

Skagerrak

*** 12365** **Sjökort: 933, 934**

Sverige. Skagerrak. Hunnebostrand. Nordfjord. Sjökabel.

Inför	sjökabel, el mellan a) och b)	a)	58-26,58N	011-17,59E
		b)	58-26,60N	011-17,08E

Bsp Västkusten N 2016/s14, s15

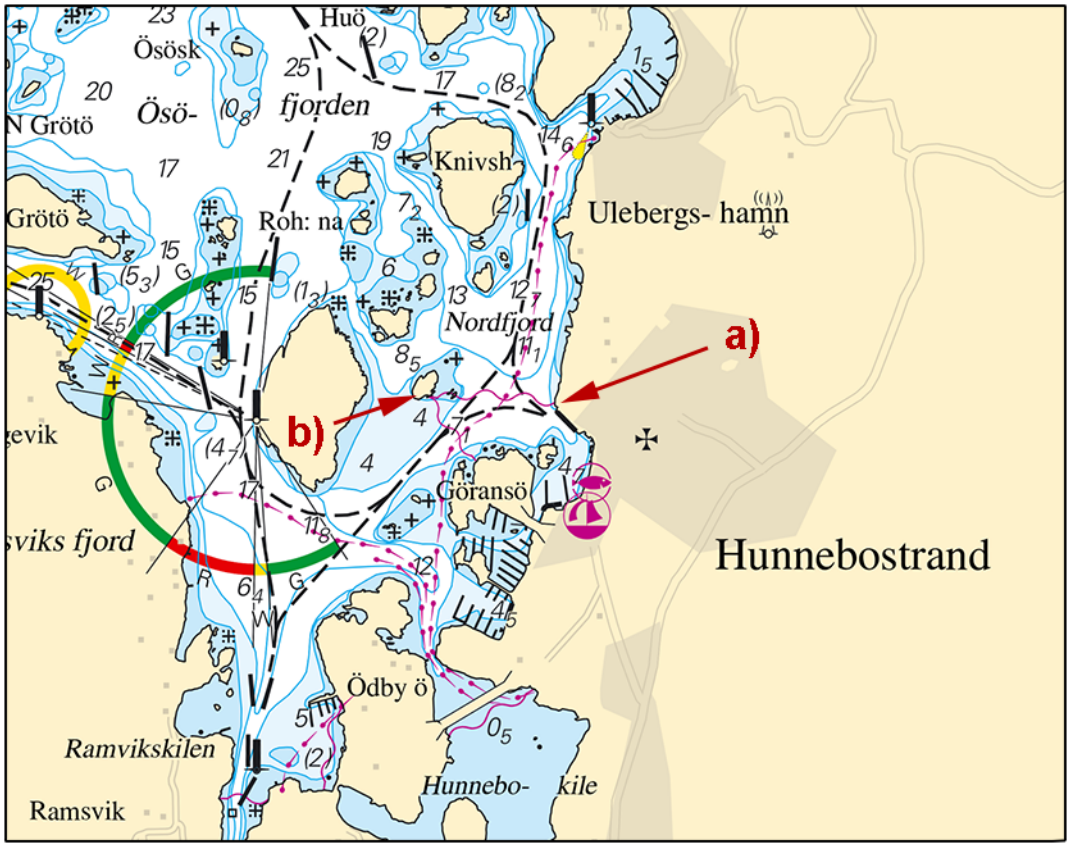

Nordfjord, norr om Hunnebostrand

Ellevio. Publ. 7 oktober 2017

*** 12512 (T)** **Sjökort: 93, 934**

Sverige. Skagerrak. Hamburgsund. Fyren Långholmen. Otillförlitliga sektorgränser.

Tid: Tills vidare
Fyren Långholmen har otillförlitliga sektorer. Sjöfarande uppmanas att ej använda sektorerna vid navigering.

Fyren Långholmen	58-31,92N	011-13,49E

Visas ej i ENC.
Bsp Västkusten N 2016/s13

Sjöfartsverket, Norrköping. Publ. 7 oktober 2017

Vänern och Trollhätte kanal

*** 12510 (T)** **Sjökort: 134**

Sverige. Vänern och Trollhätte kanal. S om Arvika. Kyrkviken - Glafsfjorden. Arvikasundet. Avlysning.

Notiser som utgår: 2017:649/12089(P)

Tid: 1 november 2017 - 27 april 2018

Farleden genom Arvikasundet avlyses för all sjötrafik p.g.a anläggningsarbeten.

Arvikasundet	59-37,795N	012-34,615E

Visas ej i ENC.
Bsp Vänern 2014/s36

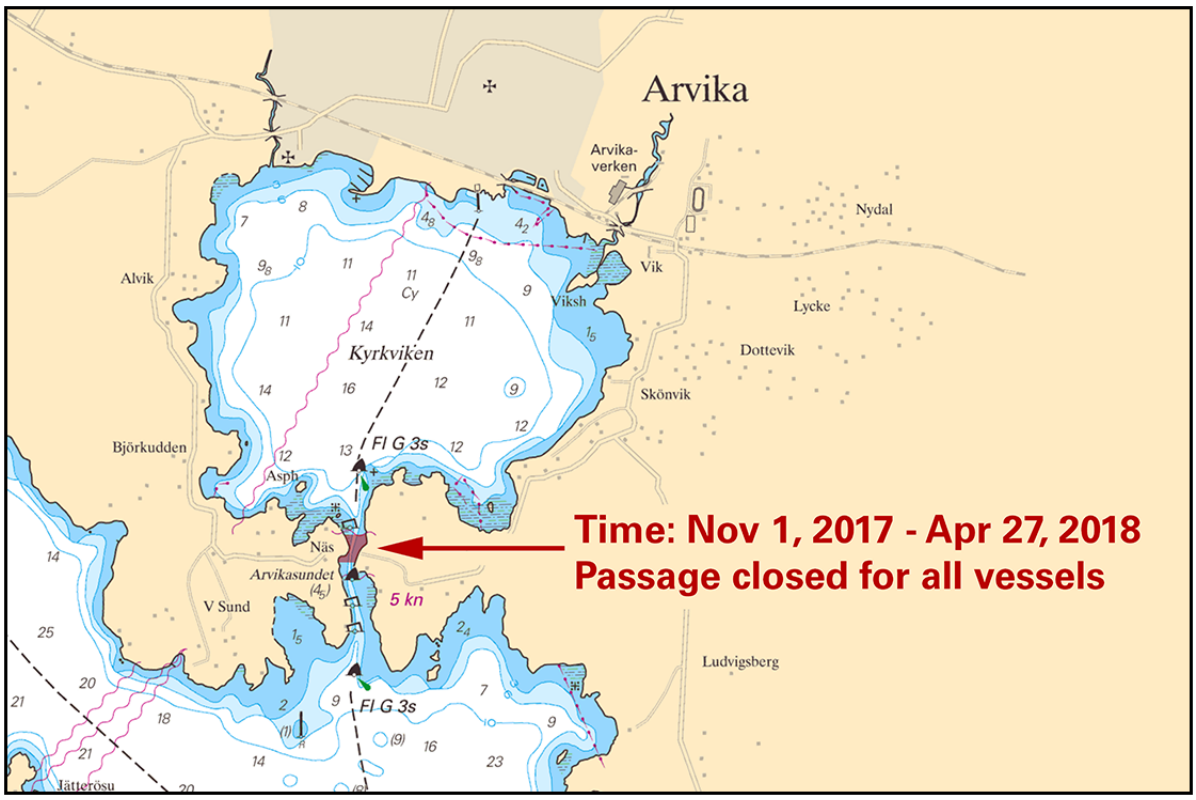

Arvikasundet avstängt

Sjöfartsverket, Norrköping. Publ. 11 oktober 2017

*** 12535 (T)** **Sjökort: 1353**

Sverige. Vänern och Trollhätte kanal. Trollhätte kanal. Trollhättans slussar. Underhållsarbeten.

Tid: 16 oktober - 15 december, 2017
På grund av underhållsarbeten kommer det att förekomma driftstörningar på Trollhättans slusstrappa under vardagar mellan 0700 - 1600.
Kontakt med slussar: VHF kanal 9.

Trollhättans slusstrappa	58-15,90N	012-15,30E

Visas ej i ENC.
Bsp Göta kanal 2011/s44, s45

Sjöfartsverket, Trollhätte kanal. Publ. 11 oktober 2017

Övriga inlandsfarvatten

*** 12520** **Sjökort: 121**

Sverige. Övriga inlandsfarvatten. Göta kanal. Vattendjup återställt.

Notiser som utgår: 2017:665/12367(T)

Vattendjupet i Göta kanal är åter normalt i hela kanalen.

Göta kanal	58-30,17N	015-30,77E

Bsp Göta kanal 2011/s06, s07, s08, s09, s10, s60

AB Göta kanalbolag. Publ. 10 oktober 2017